





FORESTA DEMANIALE REGIONALE
MONTE VICINO
COMUNE DI SANT'ANGELO IN VADO

Legend

	aree_escluse-pianificazione
	aree da pianificare
A	Testi_Carta Tecnica Regionale
	Linee_Carta Tecnica Regionale

 0,00 0,15 0,30 0,45 0,60 0,75
Kilometri

SCALA 1:10.000